



**Commune de  
Belrain**







**1 Plan**

**Local d'**

**Urbanisme**

**Plan de zonage  
Echelle 1/5000e**

**Légende**

-  Limites de zones
-  Sous-secteur Nj: Zone naturelle jardins
-  Espaces boisés classés
-  Emplacements réservés
-  Construction nouvelle (localisation approximative)
-  Limites communales

Zone U : zone urbanisée  
 Zone 1AU : zone d'urbanisation future à vocation d'habitat  
 Zone A : zone agricole  
 Zone N : zone naturelle  
 Sous-secteur NL : zone naturelle à vocation de loisirs

Emplacements réservés n°1, 5164m², extension cimetière et stationnement  
 Emplacements réservés n°2, 377m², extension de la Mairie

Approuvé par délibération du Conseil Communautaire le :



"La qualité au service des territoires"

M.T. Projets - 9 rue du Château Mouzin - 51420 Cernay-les-Reims  
 www.mt-projets.com - 06.25.48.45.64 - 06.62.23.36.79



"La qualité au service des territoires"

M.T. Projets - 9 rue du Château Mouzin - 51420 Cernay-les-Reims  
 www.mt-projets.com - 06.25.48.45.64 - 06.62.23.36.79

