

2

Plan

Local d'

Urbanisme

Plan de zonage  
Echelle 1/2000e

Approuvé par délibération du Conseil Communautaire le :

**M.T. Projets**

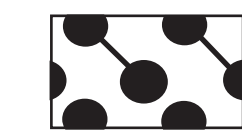
" La qualité au service des territoires "

M.T. Projets - 9 rue du Château Mouzin - 51420 Cernay-les-Reims  
www.mt-projets.com - 06.25.48.45.64 - 06.62.23.36.79


Légende




Limites de zones



Espaces boisés classés



Emplacements réservés



Construction nouvelle (localisation approximative)



Limites communales

Zone U : zone urbanisée

Zone 1AU : zone d'urbanisation future à vocation d'habitat

Zone A : zone agricole

Zone N : zone naturelle

Zone NL : zone naturelle à vocation de loisirs

Zone NJ : zone naturelle à vocation de jardins

Emplacements réservés n°1, 5 164m<sup>2</sup>, extension cimetière et stationnement

Emplacements réservés n°2, 16 988 m<sup>2</sup>, protection de la "bosse de Belrain"

**M.T. Projets**

" La qualité au service des territoires "

M.T. Projets - 9 rue du Château Mouzin - 51420 Cernay-les-Reims  
www.mt-projets.com - 06.25.48.45.64 - 06.62.23.36.79