

2

Plan

Local d'

Urbanisme

Plan de zonage
Echelle 1/2000e



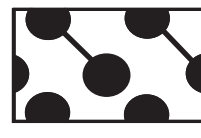



Approuvé par délibération du Conseil Communautaire le :

M.T. Projets

" La qualité au service des territoires "

M.T. Projets - 9 rue du Château Mouzin - 51420 Cernay-les-Reims
www.mt-projets.com - 06.25.48.45.64 - 06.62.23.36.79

Légende

-  Limites de zones
-  Sous-secteur Nj : Zone naturelle jardins
-  Espaces boisés classés
-  Emplacements réservés
-  Construction nouvelle (localisation approximative)
-  Limites communales

Zone U : zone urbanisée

Zone 1AU : zone d'urbanisation future à vocation d'habitat

Zone A : zone agricole

Zone N : zone naturelle

Sous-secteur NL : zone naturelle à vocation de loisirs

Emplacements réservés n°1, 5164m², extension cimetière et stationnement

Emplacements réservés n°2, 377m², extension de la Mairie

M.T. Projets

" La qualité au service des territoires "

M.T. Projets - 9 rue du Château Mouzin - 51420 Cernay-les-Reims
www.mt-projets.com - 06.25.48.45.64 - 06.62.23.36.79

